

## VÁLLALKOZÁSI KERETSZERZŐDÉS

amely egyrészről a **Budaörsi Polgármesteri Hivatal** (székhely: 2040 Budaörs, Szabadság út 134., adószáma: 15390053-2-13, képviseli: dr. Bocsi István jegyző) mint **Megrendelő** (a továbbiakban **Megrendelő**)

másrészről **Pannon Geodézia Földmérési és Térképészeti Kft.** (székhelye: 8200 Veszprém, Victor Hugo u. 2., Cg.: 19-09-502496, adószám: 11337487-2-19, számlaszám: 11748007-20113953-00000000, képviseli: Holéczy Ernő Géza ügyvezető), mint **Vállalkozó** (a továbbiakban **Vállalkozó**)

között (együttesen a továbbiakban **Szerződő Felek**) az alulírott napon és helyen az alábbi feltételekkel jött létre:

### 1.) Szerződés tárgya

**Digitális közmű és egyéb térképi nyilvántartással kapcsolatos térinformatikai feladatok** ellátása **Megrendelő** 2019. szeptember 17-án kelt és 2019. november 12-én pontosított, 1-2. számú mellékletként csatolt ajánlatkérése és **Vállalkozó** 2019. szeptember 26. napján kelt és 2019. november 14-én pontosított, 3-4. számú mellékletként csatolt ajánlata alapján.

2.) **Megrendelő** megrendeli, **Vállalkozó** elvállalja, hogy a **Megrendelő** tevékenységét támogató digitális közmű és egyéb térképi nyilvántartással kapcsolatos térinformatikai feladatokat lát el az 1. számú mellékletként csatolt ajánlati felhívásban A.1-A.3, B.1-B.3, C.1-C.2. feladattípusokra rögzített tartalom, és a jelen szerződésben foglalt feltételek alapján, az egyedi megrendelésben (Megrendelés) részletezettek szerint.

3.) **Szerződő Felek** megállapodnak, hogy a Megrendelés tartalmát szükség esetén kölcsönösen egyeztetik egymással annak érdekében, hogy a Megrendelés tartalmazza a feladatok pontos megjelölését, a teljesítés határidejét, a jelen keretszerződés 10. pontja alapján számított vállalkozói díjat, valamint minden olyan adatot, információt, amely a teljesítés szempontjából lényeges.

4.) **Vállalkozó** kijelenti, hogy rendelkezik a tevékenysége folytatásához szükséges összes hatósági és egyéb engedéllyel, eszközzel, továbbá mindazon szakmai tapasztalattal, amely a tevékenység ellátásához szükséges.

5.) **Vállalkozó** a 3.) pont szerinti egyedi megrendelésben részletezett feladatainak teljesítéséért 1 év jótállást vállal a Polgári Törvénykönyvről szóló 2013. évi V. törvény (Ptk.) 6:171. § szerint. A jótállási idő a **Megrendelő** teljesítésigazolása kiállításának napján kezdődik.

6.) **Szerződő Felek** a szerződés teljesítése során kölcsönösen együttműködni kötelesek, **Vállalkozó** köteles **Megrendelő** kifogásait azonnal kivizsgálni, álláspontja közlése és intézkedése mellett a hiba kiküszöbölését azonnal megkezdeni, a hiba javítását elvégezni.

7.) **Szerződő Felek** a szerződést határozott időtartamra, a keretösszeg kimerüléséig kötik **5.500.000,- Ft + ÁFA, azaz ötmillió-ötszázezer forint + ÁFA keretösszeg erejéig. A szerződés a keretösszeg kimerülésével megszűnik.**

8.) **Szerződő Felek** megállapodnak, hogy a Megrendelés **Vállalkozóhoz** történő megküldésével egyidejűleg bocsátja rendelkezésre a teljesítéshez szükséges Megrendelőnél rendelkezésre álló adatokat, információkat.

A hagyományosan papíralapon rendelkezésre álló térképek a Megrendelőtől a megrendelés megküldésének időpontjától személyesen a kapcsolattartón keresztül átvehető. Eredeti térkép átvétele esetén **Vállalkozó** kötelezettséget vállal annak 8 napon belüli visszaszállítására.

A Szerződő felek közötti adatátadás elsődleges módja mindkét irányban a Megrendelő által biztosított **FTP tárhely**. Az adatok átadásának ettől eltérő módjáról az egyedi megrendelésben lehet rendelkezni.

### 9.) **Szerződés teljesítésének módja:**

#### **A.1 feladattípus esetén:**

A közműszolgáltatók szerveréről az e-Közmű rendszere felé is folyamatosan biztosított WMS / WFS szolgáltatásokat tartalmazó URL címek közvetítésével.

#### **A.2 feladattípus esetén:**

- szakági adatmegjelenítés esetében \*a shp fájlok illetve szakáganként kartografált térképi megjelenítést tartalmazó QGIS és ArcGIS projektfájlok előre egyeztetett réteg kiosztással, adattáblákkal és jelkulcs illetve felirat megjelenítéssel digitális formában átadva a Megrendelő részére.

#### **A.3 feladattípus esetén:**

- dokumentált levelezés, valamint telefonos egyeztetésről készült feljegyzés formájában.

#### **B.1 feladattípus esetén:**

- vélemény megküldése e-mail formájában.

#### **B.2 feladattípus esetén:**

- közzététel biztosítása a Vállalkozó által üzemeltetett szerveren keresztül, az e-közmű szolgáltatói oldalon történt megjelenítés igazolt teljesítése.

#### **B.3 feladattípus esetén:**

- egységes, aktualizált szakági nyilvántartás \*dxf(\*dwg) formátumban, \*shp formátumú fájlban, valamint ArcGIS 10.0 szoftverrel kezelhető fájlgeoadatbázisban, illetve kartografált térképi megjelenítést tartalmazó QGIS és ArcGIS projektfájlok formájában, az ajánlatkérésben meghatározott elvárásokra tekintettel digitális formában átadva a Megrendelő részére.

#### **C. 1 feladattípus esetén:**

- \*shp fájl előre egyeztetett adattábla tartalommal digitális formában átadva a Megrendelő részére.

#### **C. 2 feladattípus esetén:**

- georeferált kép fájl digitális formában átadva a Megrendelő részére.

**Szerződő Felek** megállapodnak, hogy **Vállalkozó** a Megrendelésben részletezett feladatait az abban rögzített határidőig köteles teljesíteni.

**Szerződő Felek** megállapodnak, hogy az ArcGIS szoftverhez való hozzáférést **Megrendelő** az egyedi megrendelésben meghatározott módon biztosítja.

#### 10.) Vállalkozói díj:

**Szerződő Felek** megállapodnak, hogy az eseti megrendelésekben meghatározott eseti vállalkozási díjat az alábbi díjak figyelembevételével állapítják meg:

A. Digitális közmű nyilvántartások beszerzése és helyi ARCGIS térinformatikai rendszerben történő megjelenítése	
A.1	110 000,- Ft/szakág
A.2	1 000,- Ft/km
A.3	10 000,- Ft/óra
B. Csapadékvíz és önkormányzati tulajdonú közvilágítási hálózat közmű üzemeltetői nyilvántartás vezetése és publikálása	
B.1.	30 000,- Ft./km/alkalom
B.2	80 000,- Ft./alkalom
B.3	50 000,- Ft/km
C. Egyéb feladatok:	
C.1	Vizsgálat alapdíja: 550,- Ft/önkormányzati ingatlan Rajzi ábrázolás díja: 380,- Ft/ túlhasználat, ráépítés db
C.2	3 000,- Ft/ térkép szelvény

#### 11.) Fizetés módja, határideje:

**Szerződő Felek** rögzítik, hogy **Vállalkozó** a jelen szerződés alapján az igazolt teljesítést követően megrendelésenként jogosult számla kiállítására.

**Megrendelő** részéről teljesítésigazolásra Krajcsirik János irodavezető és Domahidi Emma városépítési irodavezetők együttesen jogosultak.

**Megrendelő** a szabályszerűen kiállított számlát, annak kézhezvételétől számított 30 napon belül, átutalással egyenlítő ki **Vállalkozónak** a fejlécben rögzített bankszámlaszámára.

#### 12.) Szavatossági nyilatkozatok

12.1. **Vállalkozó** jogszatosságot vállal az általa nyújtott szolgáltatásért, valamint azért, hogy a szolgáltatásnyújtás során kizárólag olyan ingó vagy immateriális eszközt, műszaki eljárást, technológiát, ismeretet vagy bármely más egyéb javat használ fel, amely vonatkozásában a jogszerű felhasználásra jogcímmel/felhatalmazással rendelkezik.

12.2. **Vállalkozó** kijelenti, hogy az ajánlatkérésben részletezett követelményeket megismerte, megértette, rendelkezik mindazon képességgel és képzettséggel, szükséges szaktudással, esetlegesen szükséges engedéllyel, személyi feltételekkel, amely jelen szerződés tárgyát képező feladatok szerződészerű teljesítésének elengedhetetlen feltétele.

12.3. **Vállalkozó** jogosult a teljesítésbe közreműködőt bevonni. **Vállalkozó** a közreműködő teljesítéséért sajátjaként felel.

### 13.) Titoktartási kötelezettség

**Vállalkozó** a szerződés alapján, valamint annak teljesítése során tudomására jutott információkat és adatokat időbeli korlát nélkül köteles bizalmas információként kezelni, azokat a másik fél előzetes írásbeli hozzájárulása nélkül harmadik személynek nem szolgáltathatja ki, harmadik személy számára nem teheti hozzáférhetővé.

**Szerződő Felek** kötelesek a másik fél bizalmas információinak megóvása érdekében legalább ugyanolyan szintű védelmet biztosítani, mint amelyet saját bizalmas információik megóvása érdekében használtak.

### 14.) A szerződés tekintetében kapcsolattartók:

Megrendelő részéről kapcsolattartó:

Térképi tartalommal összefüggésben:

Név: Domahidi Emma irodavezető  
Email: [domahidi.emma@budaors.hu](mailto:domahidi.emma@budaors.hu)  
Telefon: +36 23 447-878

Informatikai kérdésekben:

Név: Krajcsirik János irodavezető  
Email: [krajcsirik.janos@budaors.hu](mailto:krajcsirik.janos@budaors.hu)  
Telefon: +36 23 447-830

Vállalkozó részéről kapcsolattartó:

Név: Holéczyné Kajtár Dóra irodavezető  
Email: [kajtar@vp.pannongeodezia.hu](mailto:kajtar@vp.pannongeodezia.hu)  
Telefon: +36 88 403-290

### 15.) Vegyes rendelkezések

15.1. **Szerződő Felek** megállapodnak, hogy jelen szerződés módosítását kizárólag abban az esetben tekintik joghatályosnak, ha arra írásban, **Szerződő Felek** aláírásra jogosult képviselői útján került sor.

15.2. **Szerződő Felek** jelen szerződés teljesítése során kölcsönösen együttműködve járnak el, az esetleges jogvitákat megkísérlik egyeztetéssel rendezni. Arra az esetre, ha az egyeztetés eredményre nem vezet, a Budaörsi Járásbíróság kizárólagos illetékességét kötik ki.

15.3. **Vállalkozó** az Nvt. 3. §. (1) 1. pontja alapján, felelőssége teljes tudatában kijelenti, hogy a vonatkozó jogszabályokat megismerte, amelyek alapján társasága átlátható szervezetnek minősül. Tudomásul veszi, hogy a nyilatkozatában foglaltak

F

változása esetén, illetve, ha az átláthatósági feltételeknek való megfelelése megszűnik, arról **Megrendelőt** haladéktalanul, írásban tájékoztatni köteles. Tudomásul veszi továbbá, hogy ha az átláthatósággal kapcsolatban valótlan tartalmú nyilatkozatot tett, vagy az átláthatóság feltételei jelen szerződés hatálya alatt megszűnnek, **Megrendelő** jelen szerződést azonnali hatállyal felmondja, vagy – ha a szerződés teljesítésére még nem került sor a szerződéstől eláll.

**Vállalkozó** az átláthatóságra vonatkozó nyilatkozatot jelen szerződés aláírása napján nyilvántartásba vétel céljából **Megrendelő** részére benyújtja.

**Szerződő Felek** megállapodnak, hogy **Megrendelő** az átláthatóságra vonatkozó nyilatkozatot a szerződés aláírásától számított 5 évig jogosult ellenőrzés céljából kezelni.

15.4. A szerződésben nem szabályozott kérdésekben a Ptk. rendelkezései az irányadók.

15.5. **Vállalkozó** tudomásul veszi, hogy az információs önrendelkezési jogról és az információszabadságról szóló 2011. évi CXII. törvény 5. § (1) bekezdés b) pontja felhatalmazása alapján **Megrendelő** jogosult jelen szerződésben szereplő személyes adatok kezelésére, illetve Budaörs Város Önkormányzat Képviselő-testületének az elektronikus közzétételre kerülő közérdekű adatok – az önkormányzat átláthatóbb működését szolgáló – egyedi közzételti listájáról szóló 14/2015. (IV.24.) számú ÖKT rendelet 1. melléklete szerinti kötelezettségére tekintettel jelen szerződés adatait és oldalhú másolatát honlapján közzéteszi.

**Szerződő Felek** a fenti szerződést elolvasták, közösen értelmezték, s mint akaratukkal és jognyilatkozataikkal mindenben megegyezőt, aláírásra jogosult képviselőjük útján jóváhagyólag aláírtak.



Jelen szerződés kizárólag **Megrendelő** ajánlatkérése és **Vállalkozó** 2019. szeptember 26. napján kelt ajánlatával együtt érvényes

Mellékletek:

1-2 sz. melléklet: **Megrendelő** ajánlatkérése és ajánlatkérés pontosítása



3-4. sz. melléklet: **Vállalkozó** ajánlata és ajánlat pontosítása

Budaörs, .....


  
.....  
  
Budaörsi Polgármesteri Hivatal  
2019 DEC 03

képviseli: dr. Bócsi István jegyző  
**Megrendelő**

Budaörs, .....

  
.....  
  
PANNON GEODÉZIA  
KFT.  
8200 Veszprém, Victor Hugo u. 2.  
Pannon Geodézia Földmérési és  
Térképészeti Kft.

képviseli: Holéczy Ernő Géza ügyvezető  
**Vállalkozó**

**Megrendelő** részéről pénzügyi ellenjegyző: 

Budaörs, ..... 2019. 12. 04 .