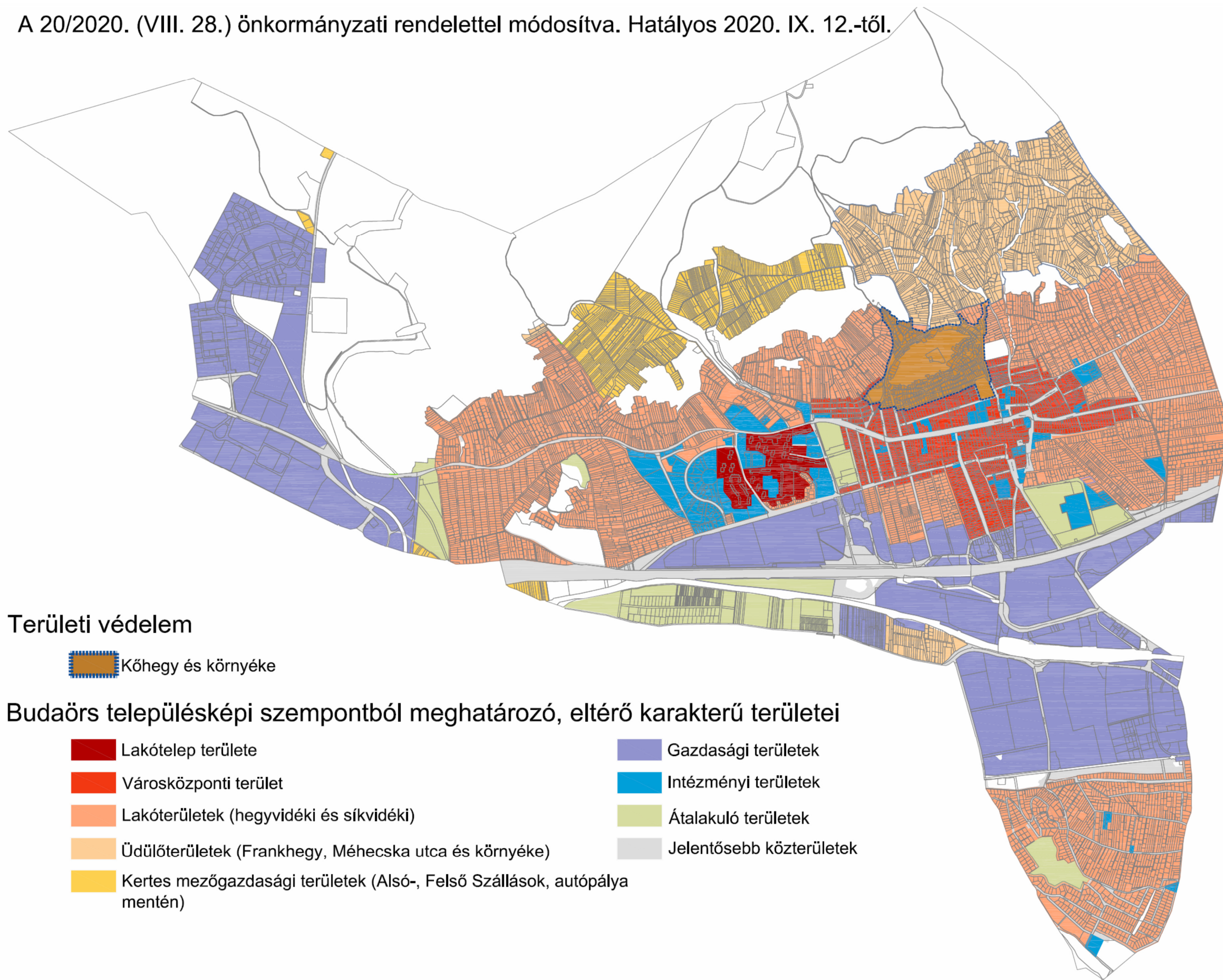



20/2020. (VIII.28.) önkormányzati rendelet 1.sz. mellélete










A 20/2020. (VIII. 28.) önkormányzati rendelettel módosítva. Hatályos 2020. IX. 12.-től.



Területi védelem

 Kőhegy és környéke

Budaörs településképi szempontból meghatározó, eltérő karakterű területei

- | | |
|---|--|
|  Lakótelep területe |  Gazdasági területek |
|  Városközponti terület |  Intézményi területek |
|  Lakóterületek (hegyvidéki és síkvidéki) |  Átalakuló területek |
|  Üdülőterületek (Frankhegy, Méhecska utca és környéke) |  Jelentősebb közterületek |
|  Kertes mezőgazdasági területek (Alsó-, Felső Szállások, autópálya mentén) | |